


内務省地理局編纂善本叢書

6

明治前期地誌資料

日本地誌提要

第 3 卷



ゆまに書房


日本地誌提要卷之五十

隱岐

疆域 知夫島ハ。出雲島根郡加賀浦ノ正北壹拾壹里三拾町
 ニアリ。周回六里三拾壹町壹拾九間。東西壹里壹拾五
 町。南北貳拾五町。西島ハ東北一峽ヲ隔テ知夫島ニ對
 ス。周回貳拾里貳拾六町五拾六間半。東西三里貳拾町。
 南北貳里。中島ハ西島ノ東壹拾貳町ニアリ。周回壹拾
 六里貳拾壹町壹拾壹間。東西壹里三拾町。南北壹里貳
 拾四町。以上三島ヲ島前ト云。

隱岐

一



二十

島後一島ハ中島ノ東北三里餘ニアリ。周回三拾里壹拾七町五拾四間半。東西四里。南北四里三拾町。島前海士郡チハ知々井村キヨリ島後穩地郡都萬村ニ至ル。海上直徑四里三町。

形勢 出雲ノ正北ニ位シ。四島嶼ヲ以テ一州トナス。其三小島鼎立スル者ヲ島前ト稱シ。其東北一太島ヲ島後ト稱ス。中間礁嶼相接ス。地質犖确。風俗陋愚。居民農餘漁蟹ニ從事ス。氣候極暑九拾度。極寒三拾度。

沿革 古ヘ國府ヲ周吉郡ニ置府址八尾村。建久四年。源頼朝ノ西ニアリ。

二

全島ヲ以テ佐々木定綱ニ授ク。尋テ其弟義清ヲシテ。出雲守護ヲ以テ兼領セシム。承久三年。後鳥羽法皇。北條義時ヲ討シテ克タス。義時。法皇ヲ島前海士郡海士村ニ遷シ。後十八年ニシテ崩ス。元弘二年。北條高時。後醍醐天皇ヲ知夫郡別府村或ハ同郡知夫湊亦ニ遷シ。皇居ノ址アリト云。義清ノ玄孫清高ヲシテ之ヲ監護セシム。明年。天皇伯耆ニ遷幸シ。王師四起シ。北條氏亡ヒ。出雲守護鹽冶高貞ヲシテ守護ヲ兼チシム。高貞。讒死ノ後。足利尊氏。之ヲ佐々木高氏ニ加賜ス。正平中。山名時氏。全島ヲ畧取

隱岐

三

シ。之ヲ其孫氏之ニ傳フ。元中七年。將軍義滿。氏之ノ封
 ナ收メ。其弟滿幸ニ授ク。既ニシテ義滿滿幸ヲ誅シ。再
 ヒ之ヲ高氏ノ孫高詮ニ賜フ。高詮。島ノ豪族隱岐氏義清
ノ裔ヲ以テ守護代トシ。周吉郡宮田ニ居ラシム。大永
 天文ノ際。同族島前島後ニ分據シテ鬭争ヤマス。隱岐
 清政。甲尾古府ノ別稱ニ城キ。援ヲ尼子經久ニ乞テ。島内ヲ
 平定シ。終ニ其麾下ニ屬ス。孫爲清ニ至テ。尼子氏亡ヒ。
 毛利元就ニ附ス。永祿ノ末。尼子勝久。恢復ヲ圖リ。故黨
 ナ募ル。爲清之ニ應シ。兵敗レテ自殺シ。其弟清家代リ

立ツ。天正十年。從子經清ニ弑セララル。毛利氏ノ兵來リ
 伐テ。經清ヲ誅シ。戊ヲ八尾ニ置キ。後吉川廣家ヲ分封
 ス。關原役畢リ。徳川氏廣家ノ封ヲ收メ。堀尾吉晴ニ加
 賜ス。孫忠晴卒シテ封絶ユ。京極忠高之ニ代リ。嗣ナク
 國除シ。松平直政ニ命シテ。島事ヲ管攝セシム。王政革
 新。鳥取藩ヲシテ之ヲ管セシメ。尋テ隱岐縣ヲ置。既ニ
 シテ廢シテ大森縣ニ併セ。更ニ鳥根縣ニ併セ。又改テ
 鳥取縣ヨリ兼治ス。

郡數

總四郡。村數六拾
 壹町數壹

知夫^{チウ}島前^{シマノ}西島^{ニシシマ}及知夫里^{チウフリ}海士^{ウミシ}島前^{シマノ}ノ中^{ナカ}島^{シマ}ニシテ知夫^{チウ}島前^{シマノ}ト稱ス。○村數五。島後^{シマノ}ノ東北隅^{トウキョウノカド}西穩地^{ニシイヂ}ニ接^{ツキ}穩地^{ウヰヂ}島後^{シマノ}ノ西。○村數八。周吉^{シュウキ}島後^{シマノ}ノ東北隅^{トウキョウノカド}西穩地^{ニシイヂ}ニ接^{ツキ}穩地^{ウヰヂ}島後^{シマノ}ノ西。○村數三拾貳。町數壹。隅^{カド}周吉^{シュウキ}ノ西。○村數壹拾六。

戶數 五千九百三拾五戶。內寄留壹拾零戶。

社 貳百壹拾六戶。○寺。舊四拾六字アリ。明治六年一月悉ク之ヲ廢ス。

人口 貳萬八千七百六拾三人。男壹萬四千五百四拾三人。內寄留貳拾七人。○女壹萬四千

貳百貳拾零人。內寄留八人。

外他出寄留壹拾三人。男壹拾零人。○女三人。

田圃 四千零三拾八町六段零畝三步。草高壹萬貳千五百六拾貳石九斗零升七合。

租稅 總貳千五百三拾五石壹斗五升九合。

正租米壹千七百三拾六石貳斗壹升貳合。○雜穀五

百七拾壹石九斗九升貳合。此米。四百四拾三石六斗五升六合。○金納

三圓五拾七錢。此米。壹石四斗貳升九合。

雜稅米七拾三石五斗零升九合。○金納七百零圓六

拾三錢四釐。此米。貳百八拾零石三斗五升三合。

縣治 全州鳥取縣ヨリ兼治ス。

支廳周吉郡八尾村。北緯三拾六度壹拾壹分。西經六

里三拾三町四拾八間。○京都百六里三拾四町貳拾九間。○島

根縣貳拾六里拾町。市坊三。東西凡四町。南北凡六町。戶數五百貳拾四戶。人口貳千貳百三拾六人。八尾目貫二村字屋町ヲ總稱シテ

軍鎮 第四軍管大坂鎮臺ニ屬ス。

學校 第四大學區ニ屬シ。中學未置。小學合三拾七所。知夫郡拾所。○

海路

海士郡六所。○穩地郡八所。伯耆西郷港。周吉郡直徑凡伯耆境浦。會見海路。西郷港。貳拾里三拾町。出雲美保關。島根郡。○知夫郡海路。西郷港。直徑凡拾八里。出雲美保關。知夫里村。ヨリ直徑拾四里。貳町。

山嶽

燒火山。知夫郡美田村ノ内。波赤平山。同郡知夫村ノ内。町許。後醍醐天皇假大満寺峯。一名摩尼山。周吉郡有木。行在ノ地ナリト云。鷲窟。葛尾二山。ア。横尾山。穩地郡那久村。リ。山脈皆相連ル。

礦山

鐵山。周吉郡中村。大平山。試鑿。

瀑布

壇鏡瀑。穩地郡那久村。横尾山ニアリ。高凡拾七丈。幅那。知瀑。同郡油井村。高凡三拾丈。幅四間。下流。

港灣

知夫。知夫郡知夫里ノ南。西凡浦郷。同郡。東西凡五町。南北三町。深凡壹尺。知々井。海士郡。東西凡五町。六尺。南少東ニ向フ。知夫。知夫郡知夫里ノ南。西凡浦郷。同郡。東西凡五町。南北三町。深凡壹尺。知々井。海士郡。東西凡五町。六尺。南少東ニ向フ。知夫。知夫郡知夫里ノ南。西凡浦郷。同郡。東西凡五町。南北三町。深凡壹尺。知々井。海士郡。東西凡五町。六尺。南少東ニ向フ。

隱岐

九

八

岬角

海峡

島嶼

東西凡三町南北凡拾五町福浦穩地郡東西凡七町南
深凡五仍五尺南ニ向フ。北凡八町深貳仍四尺
ヨリ九仍貳尺ニ至ル。西北ニ向フ。知々井岬。海士郡東端西郷岬。周吉郡
長尾鼻。知夫郡西端。知々井岬ノ山ナリ。西郷岬。今津ノ
東南ニシテ。白島鼻。同郡西村ノ西北隅ニナリ。那久崎。穩地郡西
斗出ス。赤灘追戸。知夫郡西島ノ北端ナリ。内美田部。兩岸
相距ル凡六町。美北岸ハ同郡浦郷村ノ内。美田部。兩岸
長凡貳拾町餘。島津島。知夫郡知夫里ノ南貳町ニアリ。周回貳
島山。海士郡豐田村ニ屬ス。中島ノ東拾八町。周大森島。一
同壹里九町四拾四間。東西七町南北拾三町。島津島。一
穩地郡津戸村ニ屬ス。松島ノ北貳拾町。周回貳拾五町
五拾七間。東西七町南北五町。○本州ノ屬島。知夫郡四

暗礁

神社

拾五。海士郡壹拾六。周吉郡七拾五。穩地郡四拾三。合計
壹百七拾九。之ヲ總稱シテ隱岐ノ小島ト云。○又西北
ニ方リテ松島竹島ノ二島アリ。土俗相傳テ云フ。穩地
郡福浦港ヨリ松島ニ至ル。海路凡六拾九里三拾五町。
竹島ニ至ル。海路凡百三拾六里三拾町。朝鮮
ニ至ル。海路凡百三拾六里三拾町。
赤灘。知夫郡知夫村宇類美ウグイガ岬ヨリ西少北ニ
出ツ。東西貳間。南北四拾間。深三尺ヨリ貳仍ニ至
ル。二夫里。同村ノ内。二夫里居越ノ南貳町拾五間。ニ
仍ニ浦郷。同郡浦郷村ノ内。珍崎。琵琶首ノ東北凡貳町
至ル。加茂港口。周吉郡加茂村神尾ノ鼻ノ東南壹町ニ
至ル。加茂港口。周吉郡加茂村神尾ノ鼻ノ東南壹町ニ
水若酢命神社。國幣中社。○穩地郡一ノ宮村。水若酢
命神社。縣社。○周吉郡總社村。玉若酢
命ヲ祭ル。天武天皇御宇創建。

物産

馬蹄石。周吉郡津井村。

樅板。周吉穩地二郡各村。下同。

杉板。和布。各郡。下同。荒布。

鯖。各郡。下同。鮭。

錫。下同。


海參。

干鰯。

牛。馬。

日本地誌提要卷之五十

山陽道



内務省地理局 編纂善本叢書	明治前期地誌資料	⑥ 日本地誌提要 第三卷	昭和六十年五月二十三日 発行	定價 九、二〇〇円	編者 内務省地理局編纂物刊行会	発行者 荒井秀夫	発行所 株式会社ゆまに書房 東京都千代田区内神田一丁目十一番七号 電話 東京〇三三(二九二)〇七九八(代表) 振替 東京四一六三二六〇	印刷所 株式会社平河工業社 株式会社誠晃社	製本所 株式会社常川製本 株式会社ヤマト	用紙 株式会社ヤマト	クロス 栄クロス株式会社
------------------	----------	--------------	----------------	-----------	--------------------	-------------	---	-----------------------------	----------------------------	---------------	-----------------

Printed in Japan

◆落丁・乱丁本はおとりかえいたします。